

Pentecôte de Grevenbroeck; et le 4 janvier 1785, par le baron Nicolas-Erasme de Stockhem de Heers.

Mantelius se contente de citer Heers, dont elle était une dépendance, puisque le comté de Heers consistait dans les communes de Heers, Horpmaal, Wimmertingen et Jesseren.

L'église de Wimmertingen fut fondée par les seigneurs de Heers, qui étaient en même temps seigneurs de Wimmertingen et coseigneurs de Jesseren.

La paroisse de Wimmertingen a été démembrée de celle de Jesseren.

WINENDALE, voir WYNENDALE.

WINENNE, comm. de la prov. de Namur, sit. sur une hauteur; à 22 1/2 kil. de Dinant, à 5 1/2 kil. de Beauraing, et à 302 m. d'alt. au seuil de l'église.

Population 1,543 habitants; — sup. 1,293 hectares. Arr. adm. et jud. de Dinant; cant. de j. de p. de Beauraing. — Ev. de Namur.

Terrain inégal; sol schisteux et rocailleux; — agriculture.

Unine, Winine, Hinenne était une seigneurie dépendante du comté d'Agimont.

D'aucuns écrivent *Winennes*.

Population en l'année	1816, —	480	habitants.
»	»	1840, —	687
»	»	1890, —	1,520
»	»	1910, —	1,545

WINGHENE, comm. de la prov. de Fl. Occ.; à 8 kil. de Thielt, à 10 kil. de Ruisselede, à 6 kil. de Swevezele.

Population 8,230 habitants; — sup. 4,547 hectares. Arr. adm. de Thielt; arr. jud. de Bruges; cant. de justice de paix de Ruisselede. — Ev. de Bruges.

Sol sablonneux et argileux; — agriculture. Bétail. Cours d'eau: un ruisseau.

Château dit Blauwhuis, du commencement du XVII^e siècle, autrefois château de Wildenborg.

Wenginas, 847; *Winghem*, 1160; *Wynghene*, 1242, 1817. J. Gailliard écrit *Wynghen* et *Wynghene*.

La seigneurie de Winghene, tenue du comte de Flandre, ressortissait à la cour féodale de Thielt.

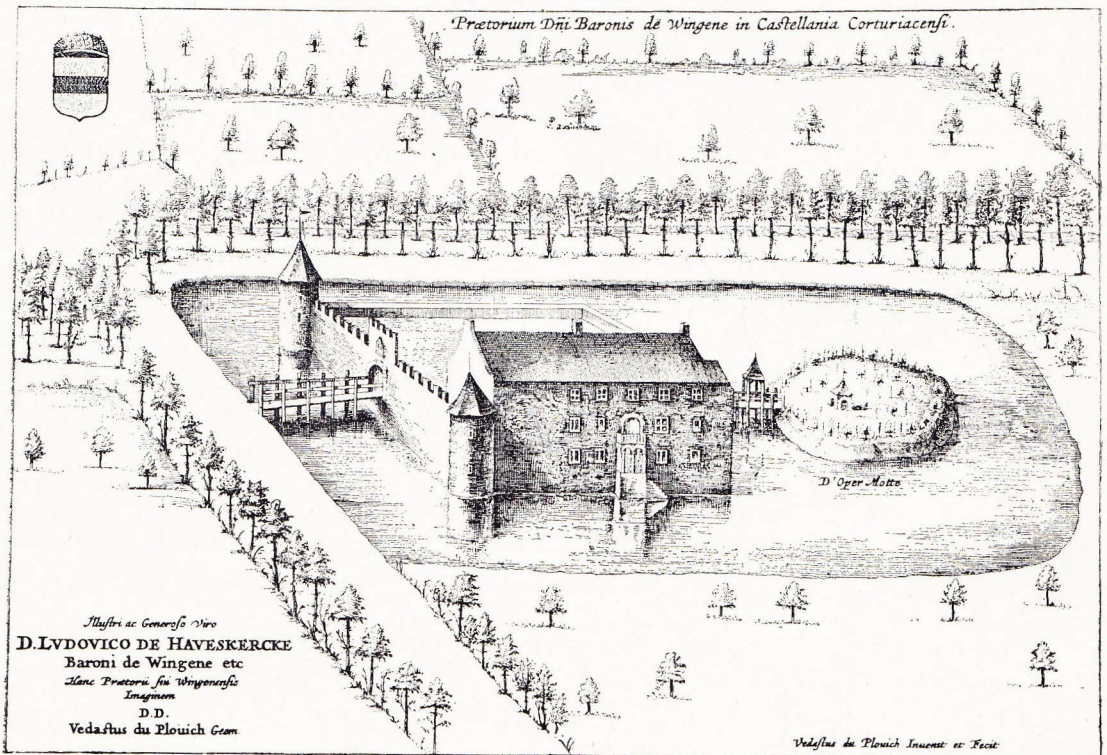
Une famille de ce nom, dont fut Fromald de Winghene, lequel signa avec d'autres hommes nobles une lettre de Philippe d'Alsace, confirmant les privilèges de l'abbaye de Ninove, en 1168. Roger de Winghene, chevalier, épousa Agnès de Lichtervelde, dont un fils Raoul, vivant en 1249. Un autre Roger de Winghene figure comme témoin dans une chartre donnée à Gand l'an 1315. En 1442 vivait Jacques de Wingene, seigneur de Coolskamp et de Swevezele.

L'Espinoy écrit: «...Je trouve que ceste Seigneurie de *Wingene* appartenait à Messire Sohier de Gand Chevalier en l'an mille trois cent septante, et depuis Damoiselle Margriete de Gand; sa fille Dame de *Wingene*, apporta ceste terre en mariage à un noble homme nommé Geerolf Bette, natif de la ville de Gand... »

Heilaert van Poucke, baron de Poucke, seigneur de Lomme et de Wynghen par sa femme, fut tué au siège de Gand, sous Louis de Male, et inhumé à Caprijcke (XIV^e s.).

Wallerand van Hollebeke, seigneur de Wulvergem, Woumen, Wynghene, etc. devint grand-bailli d'Ypres, en 1537. Il décéda en 1543.

Jean van Haveskerke, fils de Roland et de Eleonore van Borssele, seigneur de Zedelghem, échevin



dudit quartier, fut créé chevalier par lettres patentes du 10 septembre 1615, parce que ses ancêtres en ligne directe avaient été (pendant plus de 400 ans) au service des prédécesseurs de L. L. A. A. impériaux Albert et Isabelle, et comme il était devenu le chef de la famille et de ses armes, et en outre seigneur de Wynghen, du chef de sa femme, il fut créé le 20 octobre 1632, baron de sa terre et seigneurie de Wynghen, qui fut érigée en baronnie. Il se maria, en 1607, à Louise Mesdagh, héritière de Wynghen, Gramez et Wulfsbergh; il mourut en 1638 et fut inhumé en l'église de Wynghene.



(Photo Nels)

Wynghene. — Les « Muncken »

On y trouvait l'importante seigneurie de *Poelvoorde*.

Altitude de 23.87 mètres au seuil de l'église.

Wenge, Wange, Winge = chemin longeant un terrain marécageux.

Population en l'année 1816,	— 4,898	habitants.
» » » 1840,	— 7,080	»
» » » 1876,	— 6,673	»
» » » 1890,	— 7,877	»
» » » 1910,	— 8,230	»

Une loi du 17 novembre 1919 a détaché une partie du territoire de la commune de Wynghene pour constituer la commune de Hertsberge.

Population en l'année 1910,	— 8,298	habitants.
Superficie » » » ,	— 4,613	hectares.

WINGHE - SAINT - GEORGES, SINT - JOORIS - WINGHE,

comm. de la prov. de Brabant, sit. sur la chaussée de Louvain à Diest, à 13 kil. de Louvain, à 8 kil. de Glabek, à 4 kil. de Binkom.

Pop. 1,636 hab. ; — sup. 1,199 h. Arr. adm. et jud. de Louvain; cant. de j. de p. de Glabek. — Archev. de Malines.

Sol argileux et sablonneux, rocailleux et caillouteux; — agriculture; prairies. Bois.

Cours d'eau: la Winghe; ruisseaux et étangs.

La Winghe, l'un des derniers affluents que la Dyle reçoit avant son confluent avec le Demer, a donné son nom à un village dont l'église est dédiée à saint Georges. On s'est longtemps borné à appeler cette localité *Wenghe* (1220), *Winghe* (XIII^e, XIV^e, XV^e et XVI^e s.), *Wynghhe*, *Wynghe*, etc. Ce ne fut qu'au

XVI^e s. qu'on s'habitua à ajouter les mots *Sint-Joris* ou *Saint-Georges*. En 1761, *S. Jooris-Winghe*.

Les traces nombreuses d'anciennes exploitations de minerai de fer, que l'on rencontre dans la partie septentrionale de la commune, sont une preuve qu'elle est habitée depuis longtemps. — C'est Gempe et non pas Winghe qui constituait jadis le noyau de la paroisse. L'église était à Winghe, mais l'échevinage siégeait à Gempe.

A Gempe fut fondé, vers 1215, un couvent de religieuses, que saccagèrent, en 1542, les troupes du général gueldrois Van Rossum, pendant leur marche audacieuse à travers le Brabant. Le couvent, de même que tout le village, souffrit énormément pendant les troubles de religion. Les guerres de Louis XIV eurent de nouveau pour résultat d'accabler d'exactions les habitants de Winghe-Saint-Georges.

L'échevinage de Winghe est déjà cité en 1249.

Winghe dépendait, en partie du moins, du grand domaine de Cumptich, car l'abbaye d'Inde, ancien propriétaire de ce dernier, a eu des droits sur le patronat de l'église. — La plus grande partie du village se composait de fiefs tenus: les uns du duc de Brabant, les autres de la terre de Blanden, qui fut acquise, au XV^e s., par les seigneurs de Heverlé. — D'après le dénombrement que Lambert de Winghe présenta à la cour féodale de Brabant, en 1440, son fief consistait en une cour féodale de laquelle relevaient 17 hommes de fief. La seigneurie, assez importante, était considérablement grandie en importance au XVI^e siècle.

Altitude de 54 mètres au sommet de la borne kilométrique 40, route de Diest à Louvain.

On y a recueilli des urnes en terre noire.

Population en l'année 1815,	— 792	habitants.
» » » 1840,	— 1,090	»
» » » 1890,	— 1,340	»

WINKEL - SAINTE - CROIX, WINKEL - SINTE - KRUIS,

comm. de la prov. de Fl. Or.; à 17 kil. de Gand, à 8 1/2 kil. de Loochristi et de Kluizen, à 1 1/2 kil. de Mendonk, et à 6.61 m. d'alt. au seuil de l'église.

Population 2,429 habitants; — sup. 1,248 hectares. Arr. adm. et jud. de Gand; cant. de j. de p. de Loo-Christi. — Ev. de Gand.

Terrain ondulé; sol sablonneux; — agriculture. Prairies; bois de sapins. Fabr. de sucre.

Cours d'eau: le Moervaart, affl. de la Durme; le canal du Sas de Gand; le Geleibeek.

Eglise du XV^e s., à trois nefs. Tableau remarquable de Nic. Liemaecker, dit Roose; pierres tumulaires des XVI^e, XVII^e et XVIII^e siècles.

Winkle, Wynkel, Wynkel.


Jusqu'à la fin du XVIII^e s., Winkel faisait partie, sous le rapport judiciaire et civil, du métier d'Assenede; son territoire était divisé en plusieurs seigneuries, parmi lesquelles la seigneurie dite « van den Buizer » était la principale. Un Henricus de *Winkle* était homme de fief de Saint-Bavon dans la première moitié du XIII^e s. — En 1583, les Gueux incendièrent à Winkel nombre de maisons. Les soldats de Louis XIV y causèrent de grands dommages.

Population en l'année 1815,	— 1,900	habitants.
» » » 1840,	— 2,060	»
» » » 1890,	— 2,536	»
» » » 1910,	— 2,430	»


WINKEL - SAINT - ELOI, WINKEL - SINT - ELOOI,

comm. de la prov. de Fl. Occ.; à 10 kil. de Courtrai, à 9 1/2 kil. de Roulers, à 6 kil. de Moorseele, à 5 1/2 kil. d'Isegem, à 2 1/2 kil. de Rollegemka pelle.

Population 2,467 habitants; — sup. 876 hectares. Arr. adm. de Roulers; arr. jud. de Courtrai; cant. de j. de p. de Moorseele. — Evêché de Bruges.



Wingene. — Naar Ant. Sanderus, 1641.



Wingene. — Naar Ant. Sanderus, 1641.

EUG. DE SEYN

Membre de la Société royale d'Archéologie de Bruxelles et de la Société d'Histoire et d'Archéologie de Gand

DICTIONNAIRE
HISTORIQUE ET GEOGRAPHIQUE

DES
COMMUNES BELGES

HISTOIRE - GÉOGRAPHIE - ARCHÉOLOGIE
TOPOGRAPHIE - HYPSONÉTRIE
ADMINISTRATION -- INDUSTRIE -- COMMERCE
ETC., ETC., ETC.

TOME SECOND

BRUXELLES
A. BIELEVELD, ÉDITEUR

66, rue Montagne-aux-Herbes-Potagères, 66

1925